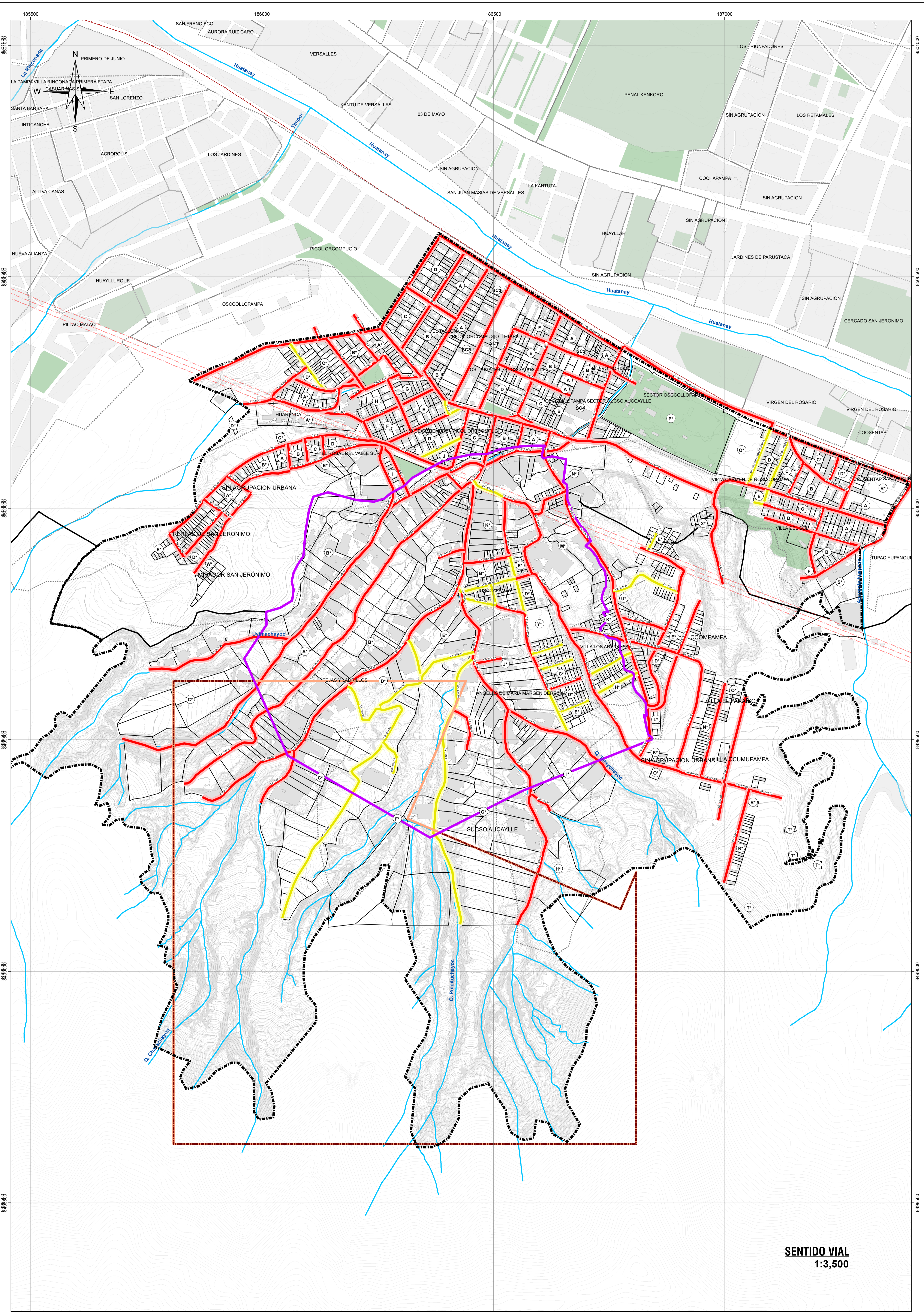
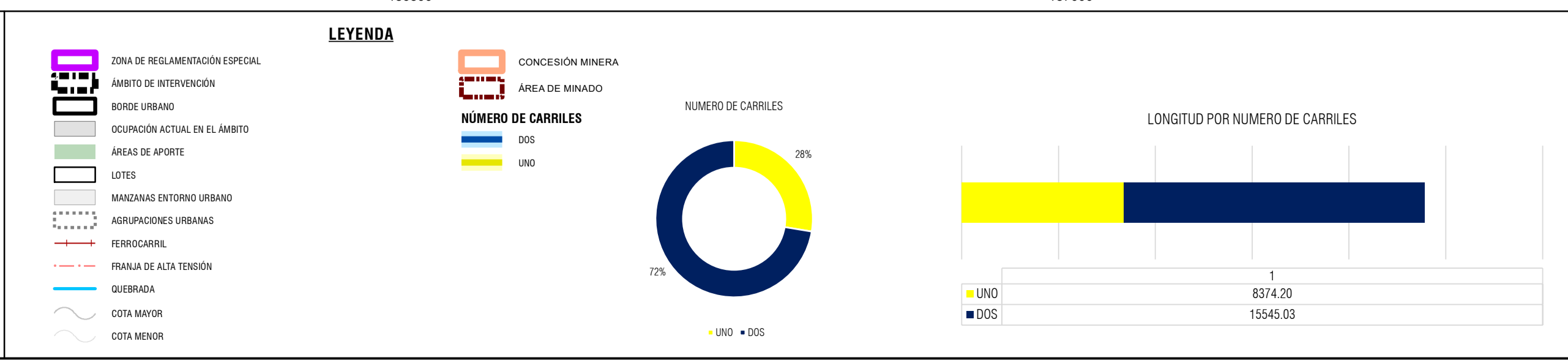
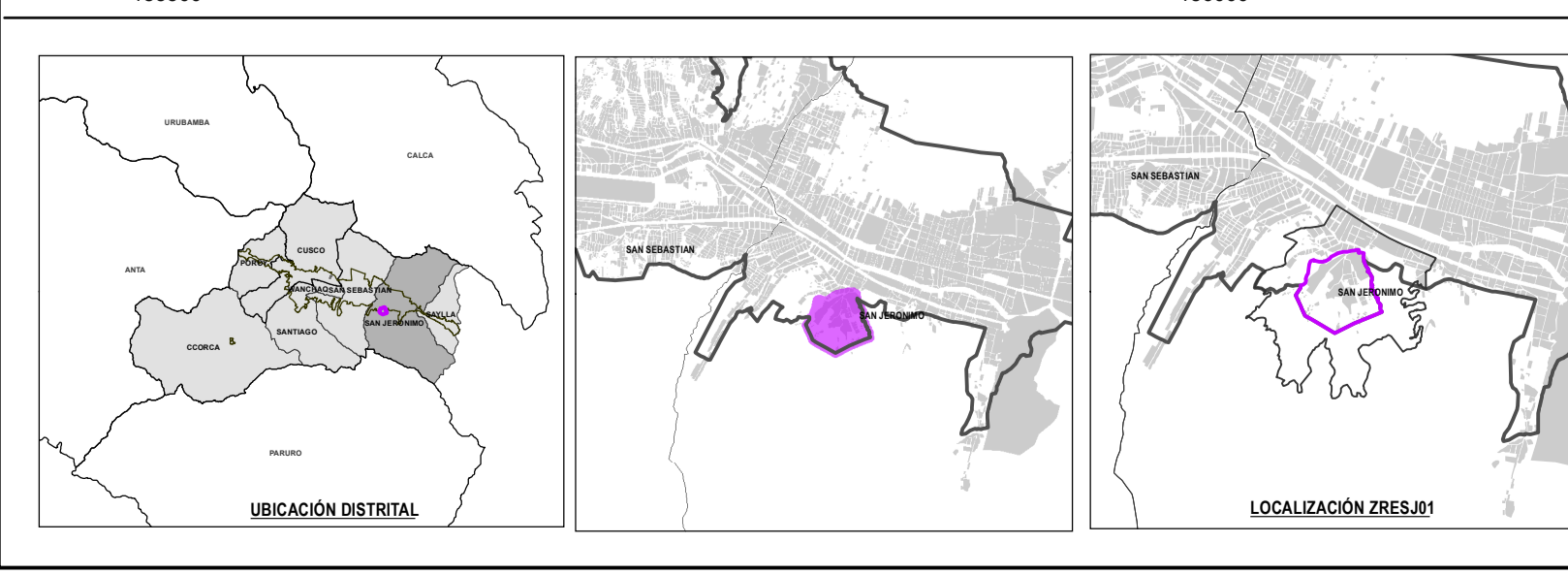


**NÚMERO DE CARRILES**  
1:3,500



**SENTIDO VIAL**  
1:3,500



**ESCALA GRÁFICA**

0 20 40 60 80 100 120 140 160 180 200 220 240 260 280 300 M

**SISTEMA DE COORDENADAS:**  
WGS 1984 UTM Zona 18S  
Proyección: Transverso Mercator  
Datum: WGS 1984  
Falso Easting: 500,000.0000  
Falso Northing: 10,000,000.0000  
Cintura Meridiana: -69,0000  
Escala Factor: 0.9996  
Latitud de Origen: 0.0000  
Unidad: Metro

**MUNICIPALIDAD PROVINCIAL DE CUSCO** | **SECRETARÍA DE DESARROLLO URBANO Y RURAL** | **YSOGOT ZRE**

**PLAN ESPECÍFICO ZRESJ01**

MEJORAMIENTO Y REGULARIZACIÓN DE LAS CONDICIONES DE HABITABILIDAD URBANA EN EL ZONAL DE REGULACIÓN ESPECIAL DE LA PROMESA DE CUSCO

**ZONA DE REGULACIÓN ESPECIAL**

**NÚMERO DE CARRILES - SENTIDO VIAL**

UNICO 1:3,500

MD-FC 03